


Условные обозначения

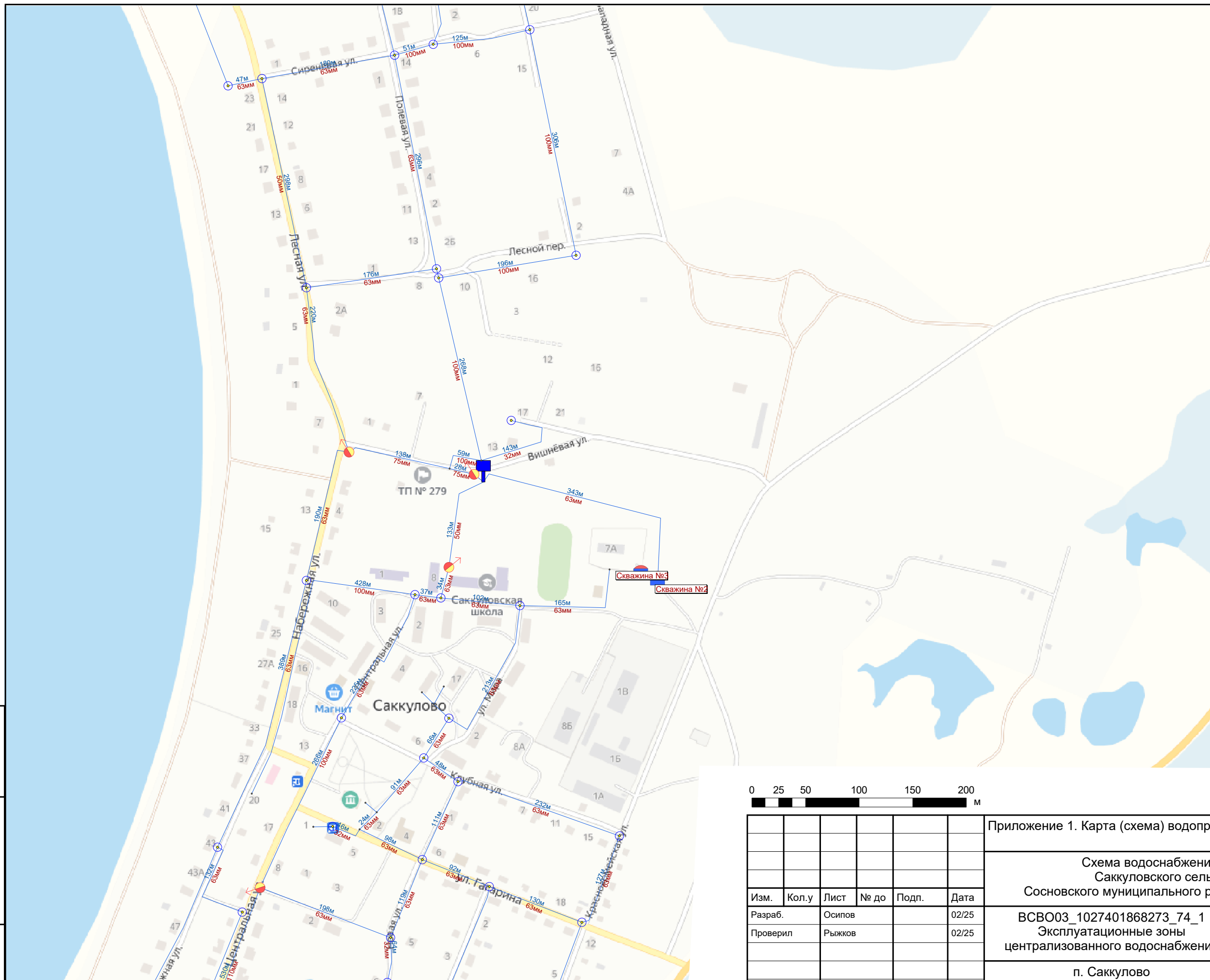

Объекты водоснабжения

- Водонапорная башня
- Участок водопроводной сети
- Источник водоснабжения
- Водопроводный колодец
- Водопроводный колодец с гидрантом



Приложение 1. Карта (схема) водопроводных сетей					
Схема водоснабжения и водоотведения Саккуловского сельского поселения Сосновского муниципального района Челябинской области					
Изм.	Кол. у	Лист	№ до	Подп.	Дата
Разраб.	Осипов				02/25
Проверил	Рыжков				02/25
				ВСВО03_1027401868273_74_1 Эксплуатационные зоны централизованного водоснабжения	
п. Саккулово				Стадия	Лист
				П	1
				Листов	3


Взам. инв. №	
Подп. и дата	
Инв. № подл.	



Условные обозначения

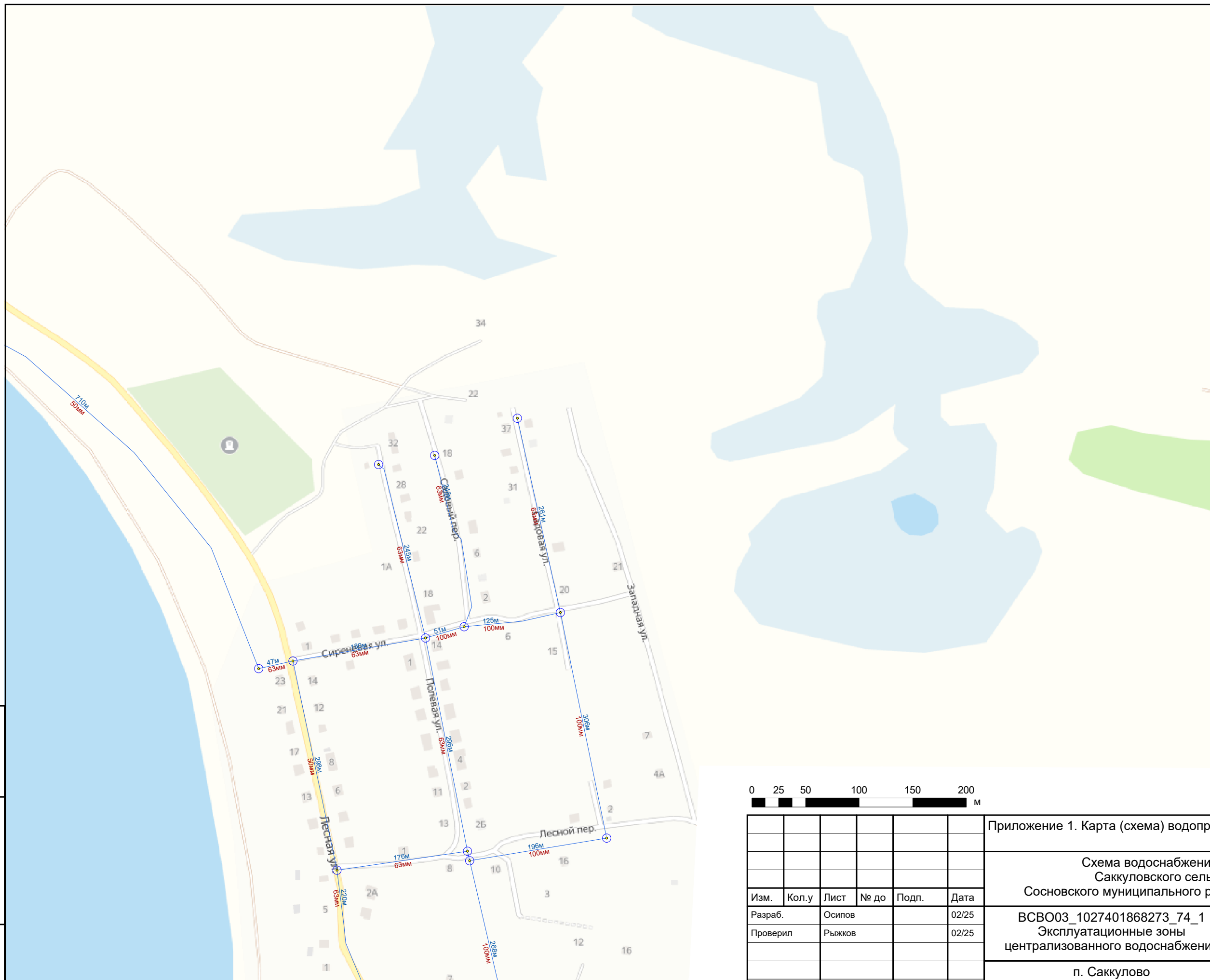

Объекты водоснабжения

- Водонапорная башня
- Участок водопроводной сети
- Источник водоснабжения
- Водопроводный колодец
- Водопроводный колодец с гидрантом



Приложение 1. Карта (схема) водопроводных сетей					
Схема водоснабжения и водоотведения Саккуловского сельского поселения Сосновского муниципального района Челябинской области					
Изм.	Кол. у	Лист	№ до	Подп.	Дата
Разраб.	Осипов				02/25
Проверил	Рыжков				02/25
				Стадия	Лист
				П	2
				Листов	3
п. Саккулово					


Инов. № подл.	
Подп. и дата	
Взам. инв. №	



Условные обозначения


Объекты водоснабжения

- Водонапорная башня
- Участок водопроводной сети
- Источник водоснабжения
- Водопроводный колодец
- Водопроводный колодец с гидрантом








Изн. № подл.	
Подп. и дата	
Взам. инв. №	


Приложение 1. Карта (схема) водопроводных сетей					
Схема водоснабжения и водоотведения Саккуловского сельского поселения Сосновского муниципального района Челябинской области					
Изм.	Кол.у	Лист	№ до	Подп.	Дата
Разраб.	Осипов				02/25
Проверил	Рыжков				02/25
ВСВО03_1027401868273_74_1 Эксплуатационные зоны централизованного водоснабжения					
п. Саккулово					
Стадия	Лист	Листов			
П	3	3			



Условные обозначения


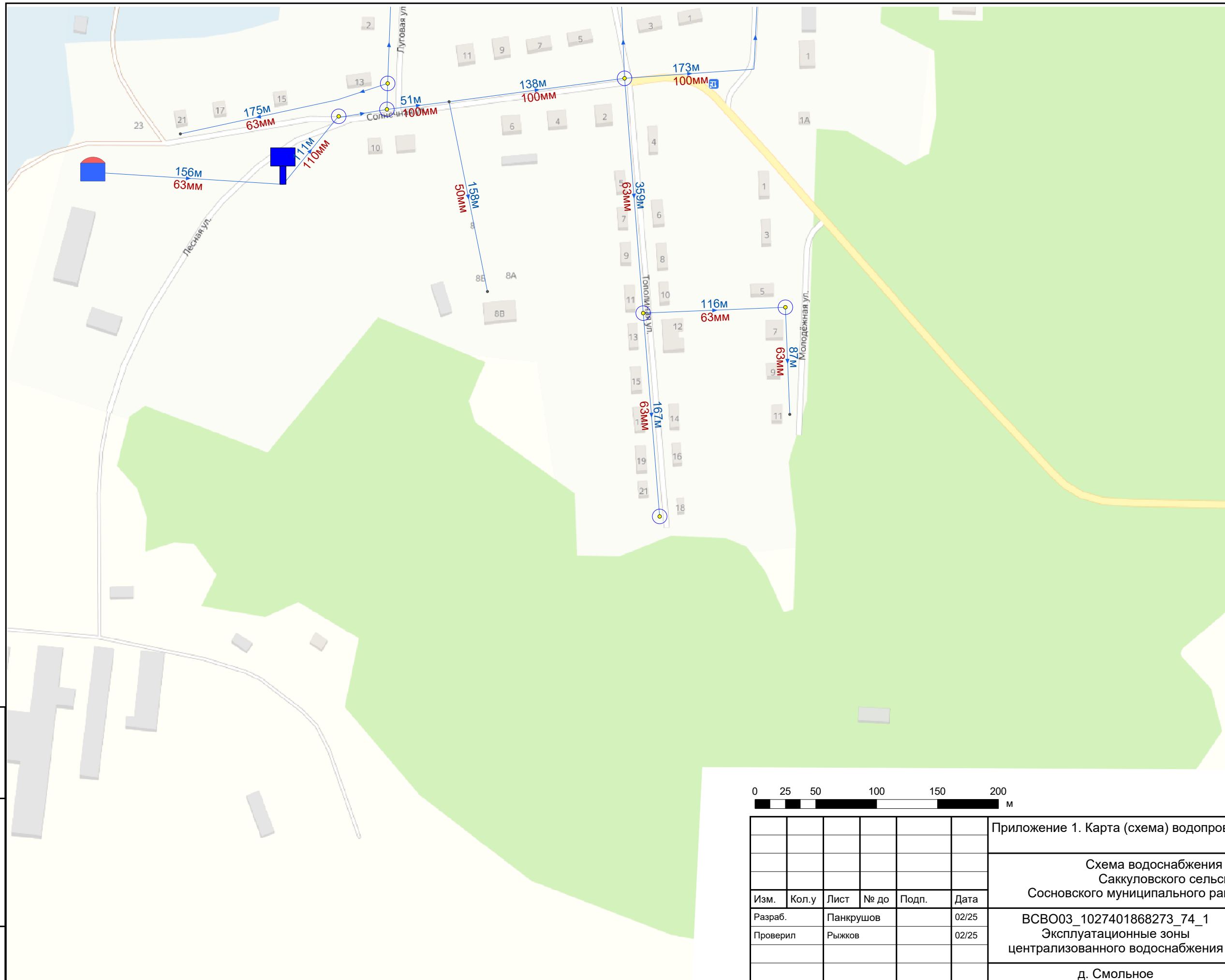
Объекты водоснабжения

-  Водонапорная башня
-  Участок водопроводной сети
-  Источник водоснабжения
-  Водопроводный колодец
-  Водопроводный колодец с гидрантом








Взам. инв. №	
Подп. и дата	
Инв. № подл.	

Приложение 1. Карта (схема) водопроводных сетей					
Схема водоснабжения и водоотведения Саккуловского сельского поселения Сосновского муниципального района Челябинской области					
Изм.	Кол.у	Лист	№ до	Подп.	Дата
Разраб.		Осипов			02/25
Проверил		Рыжков			02/25
ВСВО03_1027401868273_74_1 Эксплуатационные зоны централизованного водоснабжения					
д. Этимганова					
Стадия	Лист	Листов			
П	1	1			



Условные обозначения

Объекты водоснабжения

-  Водонапорная башня
-  Участок водопроводной сети
-  Источник водоснабжения
-  Водопроводный колодец
-  Водопроводный колодец с гидрантом



Приложение 1. Карта (схема) водопроводных сетей

Схема водоснабжения и водоотведения
Саккуловского сельского поселения
Сосновского муниципального района Челябинской области

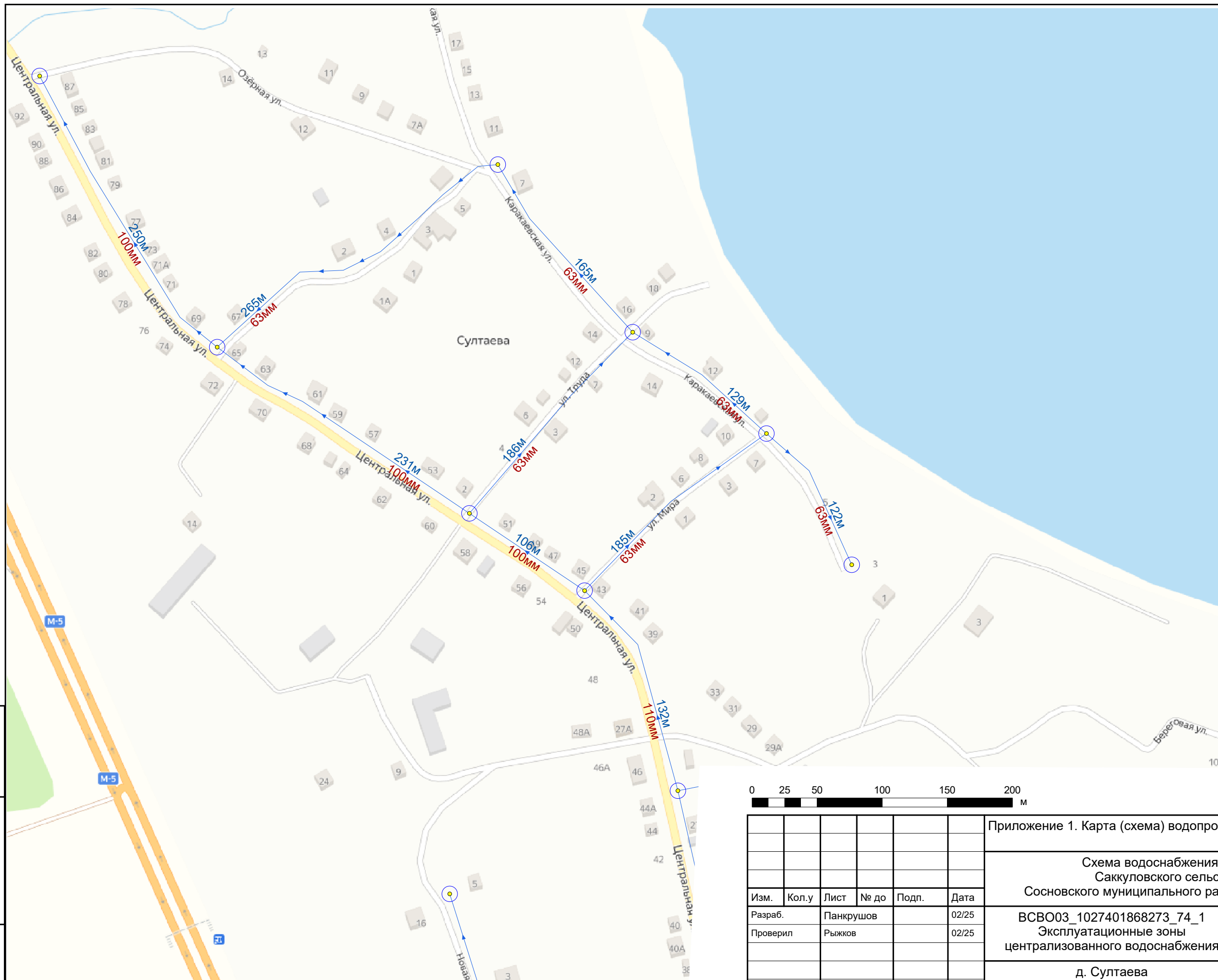

Изм.	Кол.у	Лист	№ до	Подп.	Дата
Разраб.	Панкрушов				02/25
Проверил	Рыжков				02/25

ВСВО03_1027401868273_74_1
Эксплуатационные зоны
централизованного водоснабжения

Стадия	Лист	Листов
П	1	2






д. Смольное


Изм. № подл.	
Подп. и дата	
Взам. инв. №	



Условные обозначения


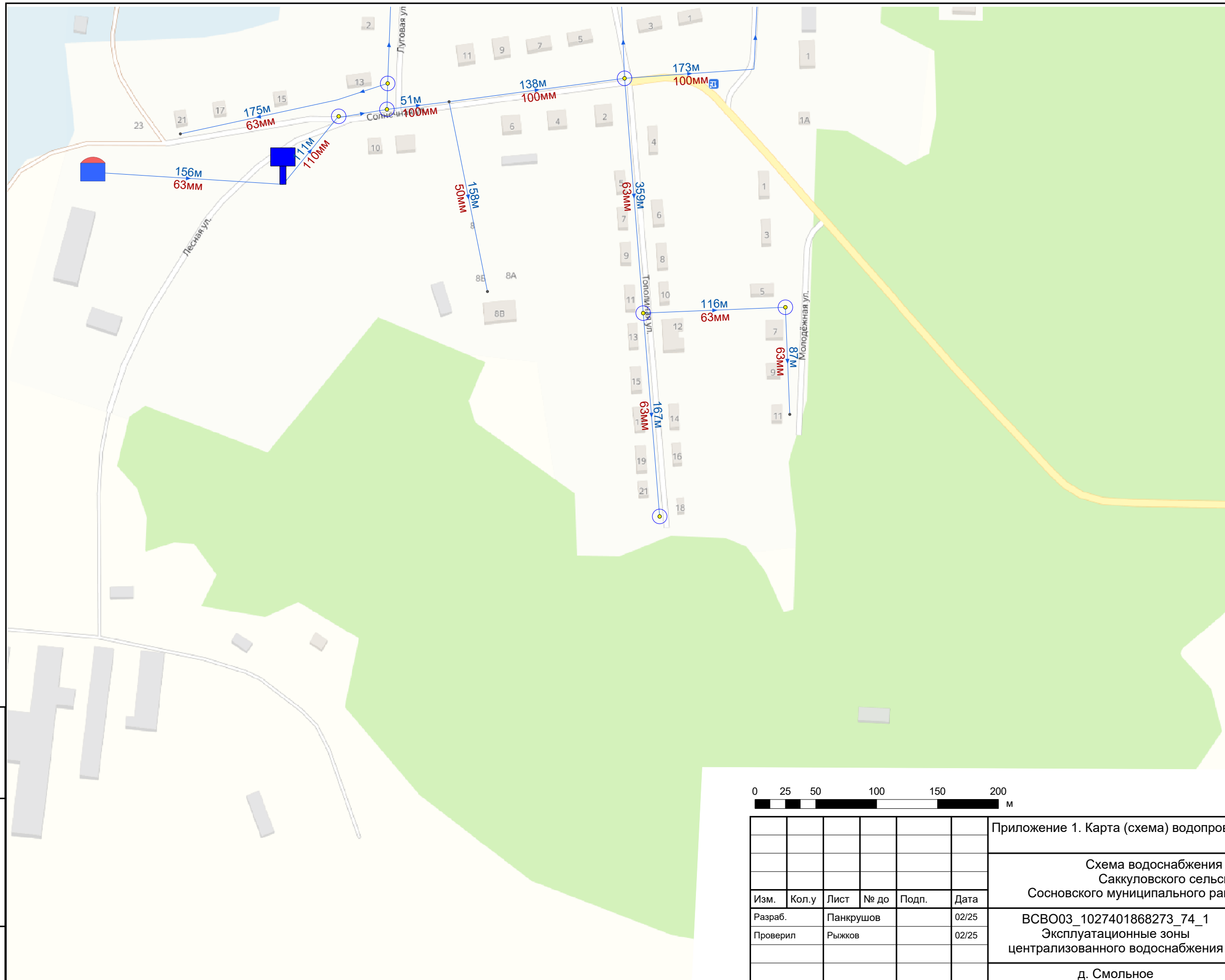
Объекты водоснабжения

-  Водонапорная башня
-  Участок водопроводной сети
-  Источник водоснабжения
-  Водопроводный колодец
-  Водопроводный колодец с гидрантом








Приложение 1. Карта (схема) водопроводных сетей					
Схема водоснабжения и водоотведения Саккуловского сельского поселения Сосновского муниципального района Челябинской области					
Изм.	Кол.у	Лист	№ до	Подп.	Дата
Разраб.	Панкрушов				02/25
Проверил	Рыжков				02/25
ВСВ003_1027401868273_74_1 Эксплуатационные зоны централизованного водоснабжения					
д. Султаева					
			Стадия	Лист	Листов
			П	2	2

Взам. инв. №	
Подп. и дата	
Инв. № подл.	



Условные обозначения

Объекты водоснабжения

-  Водонапорная башня
-  Участок водопроводной сети
-  Источник водоснабжения
-  Водопроводный колодец
-  Водопроводный колодец с гидрантом



Приложение 1. Карта (схема) водопроводных сетей

Схема водоснабжения и водоотведения
Саккуловского сельского поселения
Сосновского муниципального района Челябинской области

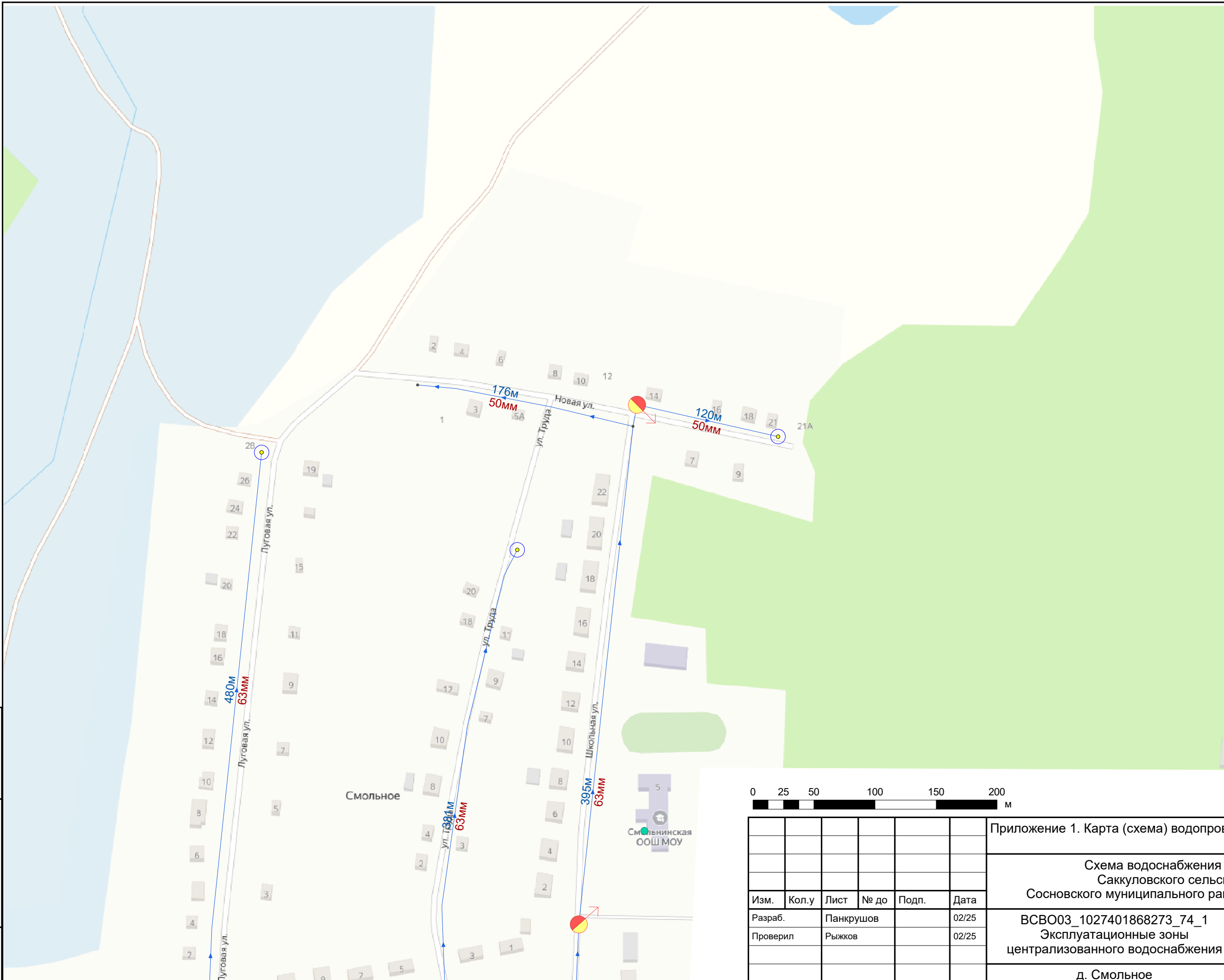

Изм.	Кол.у	Лист	№ до	Подп.	Дата
Разраб.		Панкрушов			02/25
Проверил		Рыжков			02/25

ВСВО03_1027401868273_74_1
Эксплуатационные зоны
централизованного водоснабжения

Стадия	Лист	Листов
П	1	2






д. Смольное


Взам. инв. №	
Подп. и дата	
Инв. № подл.	



Условные обозначения

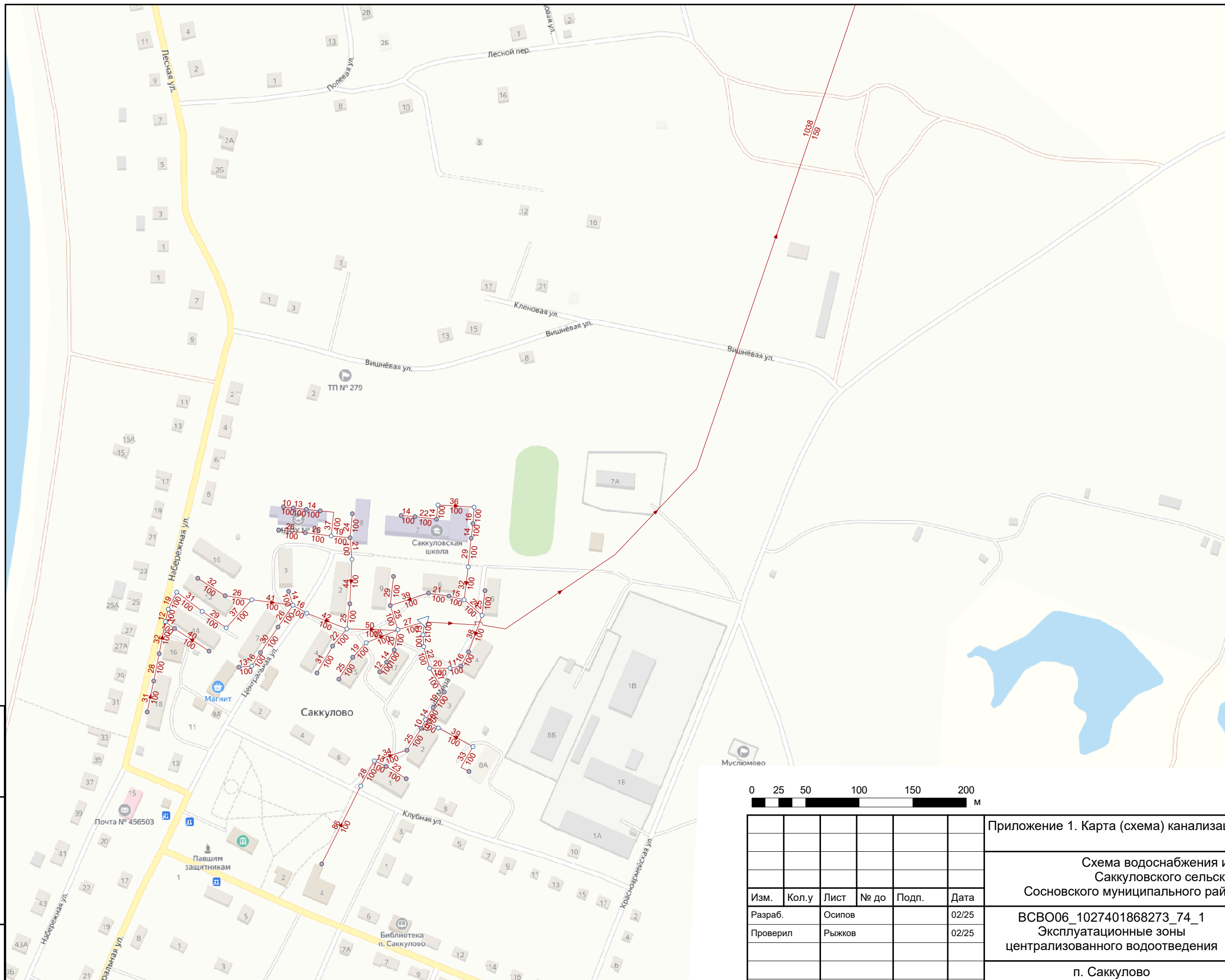

Объекты водоснабжения

-  Водонапорная башня
-  Участок водопроводной сети
-  Источник водоснабжения
-  Водопроводный колодец
-  Водопроводный колодец с гидрантом



						Приложение 1. Карта (схема) водопроводных сетей			
						Схема водоснабжения и водоотведения Саккуловского сельского поселения Сосновского муниципального района Челябинской области			
Изм.	Кол.у	Лист	№ до	Подп.	Дата	ВСВО03_1027401868273_74_1 Эксплуатационные зоны централизованного водоснабжения	Стадия	Лист	Листов
Разраб.	Панкрушов				02/25		П	2	2
Проверил	Рыжков				02/25	д. Смольное			


Изм. № подл.	Подп. и дата	Взам. инв. №



Условные обозначения

Объекты водоотведения

- Участок канализационной сети
- ▴ КНС
- Колодец



Приложение 1. Карта (схема) канализационных сетей							
Схема водоснабжения и водоотведения Саккуловского сельского поселения Сосновского муниципального района Челябинской области							
Изм.	Кол.у	Лист	№ до	Подп.	Дата		
Разраб.	Осипов				02/25		
Проверил	Рыжков				02/25		
ВСВО06_1027401868273_74_1 Эксплуатационные зоны централизованного водоотведения					Стадия П	Лист 1	Листов 1
п. Саккулово							

Изн. № подл.	
Подп. и дата	
Взам. инв. №	